


**DECRET N° 2011- 671 DU 5 OCTOBRE 2011**

fixant les procédures de délimitation  
des périmètres de protection.

**LE PRESIDENT DE LA REPUBLIQUE,  
CHEF DE L'ETAT,  
CHEF DU GOUVERNEMENT,**

- Vu** la loi n° 90-32 du 11 décembre 1990 portant Constitution de la République du Bénin ;
- Vu** la loi n° 2010-44 du 24 novembre 2010 portant gestion de l'eau en République du Bénin ;
- Vu** la loi n° 98-030 du 12 février 1999 portant loi-cadre en République du Bénin et ses décrets d'application ;
- Vu** la proclamation le 29 mars 2011 par la Cour Constitutionnelle, des résultats définitifs de l'élection présidentielle du 13 mars 2011 ;
- Vu** le décret n° 2011-500 du 11 juillet 2011 portant composition du Gouvernement ;
- Vu** le décret n° 2006-268 du 14 juin 2006 fixant la structure type des Ministères ;
- Vu** le décret n° 2008-107 du 10 mars 2008 portant attributions, organisation et fonctionnement du Ministère de la Prospective, du Développement et de l'Evaluation de l'Action Publique ;
- Vu** le décret n° 2007-580 du 28 décembre 2007 portant attributions, organisation et fonctionnement du Ministère des Mines, de l'Energie et de l'Eau ;
- Vu** le décret n° 2006-580 du 02 novembre 2006 portant attributions, organisation et fonctionnement du Ministère de l'Agriculture, de l'Elevage et de la Pêche ;
- Vu** le décret n° 2007-493 du 02 novembre 2007 portant attributions, organisation et fonctionnement du Ministère de l'Environnement et de la Protection de la Nature ;
- Vu** le décret n° 2007-465 du 16 octobre 2007 portant attributions, organisation et fonctionnement du Ministère de l'Intérieur et de la Sécurité Publique ;
- Vu** le décret n° 2010-060 du 12 mars 2010 portant attributions, organisation et fonctionnement du Ministère de la Santé ;



- Vu** le décret n° 2007-448 du 02 octobre 2007 portant attributions, organisation et fonctionnement du Ministère de la Décentralisation, de la Gouvernance Locale, de l'Administration et de l'Aménagement du Territoire ;
- Vu** le décret n° 2008-111 du 12 mars 2008 portant attributions, organisation et fonctionnement du Ministère de l'Economie et des Finances ;
- Vu** le décret n° 2010-642 du 31 décembre 2010 portant attributions, organisation et fonctionnement du Ministère de la Réforme Administrative et Institutionnelle ;
- Sur** proposition du Ministre de l'Energie, des Recherches Pétrolières et Minières, de l'Eau et du Développement des Energies Renouvelables,
- Le** Conseil des Ministres entendu en sa séance du 27 juillet 2011.

### **DECRETE :**

#### **CHAPITRE I : DES DISPOSITIONS RELATIVES AUX PERIMETRES ET AIRES DE PROTECTION**

**Article 1er :** Le périmètre de protection est un domaine délimité autour d'un captage utilisé pour la production d'eau potable, dans lequel diverses mesures sont prises et des servitudes ou des interdictions sont prescrites dans le but de protéger les installations et la qualité de l'eau captée.

Les aires de protection sont des espaces qui se situent entre l'ouvrage de captage d'eau potable et la limite du périmètre.

**Article 2 –** Sont visés par le présent décret :

- les périmètres de protection immédiats ;
- les périmètres de protection rapprochés ;
- les périmètres de protection éloignés.

**Article 3 :** L'établissement des périmètres de protection visés à l'article 2, est fait soit à l'initiative de l'autorité compétente chargée de l'eau de la zone concernée, soit à la demande de l'organisme exploitant le point de captage d'eau

**Article 4 -** L'établissement des périmètres est subséquent aux études hydrologique, hydrogéologique et d'évaluation de l'état quantitatif et qualitatif de la ressource, de sa vulnérabilité vis-à-vis des dangers de pollution ou de dégradation et des risques encourus par les ouvrages du site.

Les rapports des études sont soumis à l'avis du Ministre chargé de l'eau et des autres Ministres impliqués.

**Article 5 -** Les aires de protection sont instituées pour protéger des zones d'alimentation des nappes souterraines ou des zones ayant un intérêt écologique particulier.

**Article 6** : L'acte de délimitation met l'accent sur les activités telles que l'abreuvement, le pacage et la circulation des animaux, l'édification de constructions ou de bâtiments à usage d'habitation ou non.

## CHAPITRE II: DE LA DETERMINATION DES PERIMETRES DE PROTECTION

**Article 7** : Le rapport et les études mentionnés à l'article 4 sont élaborés par l'autorité compétente de la zone concernée chargée l'eau ou par l'organisme exploitant le point de captage d'eau lorsque le périmètre est établi à son initiative.

Lorsque l'établissement des zones de protection rapprochée est fait à la demande de l'organisme exploitant, l'autorité Gouvernementale chargée de l'eau peut réaliser ou demander la réalisation d'études supplémentaires qu'elle juge nécessaires et dont elle précise les éléments constitutifs.

Le rapport et les études précitées sont soumis à l'avis du Ministre chargé de l'eau, ainsi qu'à tous les Ministres impliqués.

**Article 8** : Les périmètres de protection immédiats, rapprochés et éloignés sont délimités après enquête publique ne pouvant excéder trente (30) jours ouvrables. La mise en œuvre de l'enquête publique est confiée à une commission composée de :

- ✓ Président : le représentant de l'autorité administrative locale compétente en fonction du lieu de situation de la zone concernée ;
- ✓ Secrétaire : le représentant des services préfectoraux concernés.
- ✓ Membres :
  - le représentant du Ministère chargé de l'Environnement ;
  - le représentant du Ministère chargé de l'Eau ;
  - le représentant de l'Agence Nationale de l'Eau ;
  - le représentant de la ou des communes concernées ;
  - le représentant de l'organisme concerné.

Le Président de la commission peut consulter toute personne susceptible d'aider la commission d'enquête dans ses investigations.

**Article 9** : L'ouverture de l'enquête publique est prescrite par arrêté du Ministre chargé de l'Eau. Il précise les éléments ci-après :

- la date d'ouverture et de clôture des opérations de l'enquête ;
- le lieu de l'enquête ;
- le lieu de situation de la zone à établir ;
- la liste des membres de la commission d'enquête ;
- le lieu de dépôt du dossier d'enquête ainsi que du registre destiné à recueillir les observations des intéressés.

Ce registre reste à la disposition du public pendant toute la durée de l'enquête.

**Article 10 :** L'arrêté d'ouverture d'enquête est publié au Journal Officiel et dans au moins deux (02) journaux d'annonces légales. Il est également porté à la connaissance du public par l'autorité administrative locale par tous moyens d'informations appropriés.

Les opérations de publicité prévues ci-dessus ont lieu quinze (15) jours au moins avant la date d'ouverture de l'enquête.

**Article 11 :** Pendant la durée de l'enquête, l'autorité administrative locale met à la disposition du public, un registre d'observations coté et paraphé, destiné à recevoir les observations et réclamations éventuelles des tiers.

**Article 12 :** Une seule enquête est valable pour la délimitation des périmètres de protection immédiats, rapprochés et éloignés et leur délimitation prononcée par un même décret.

**Article 13 :** Au terme de l'enquête publique, la commission prend connaissance des observations et réclamations consignées au registre d'observations et, si elle le juge utile, se transporte sur les lieux, pour examiner les observations produites. Elle dresse un procès-verbal dans un délai maximum de dix (10) jours à compter du jour de sa réunion.

Le procès-verbal doit être signé par tous les membres de la commission et contenir l'avis motivé de la commission.

**Article 14 :** Les conclusions de l'enquête sont homologuées par décret pris en Conseil des Ministres auquel est annexé un exemplaire du plan de délimitation sur proposition de l'autorité gouvernementale chargée de l'Urbanisme.

**Article 15 :** Le décret de délimitation des périmètres et aires de protection est élaboré et adopté sur la base d'un dossier technique comportant :

- une étude hydrologique et hydrogéologique ;
- une étude relative à la qualité des eaux lorsqu'il s'agit d'un périmètre d'interdiction ;
- une étude relative aux prélèvements d'eau existants et projetés ;
- une carte à l'échelle appropriée mentionnant les limites du périmètre de protection ou de l'aire proposée ;
- une étude relative aux déversements d'eaux usées existants ou projetés et à l'utilisation de produits chimiques ;
- la liste exhaustive des usages faits des eaux prélevées ;
- les consignes de gestion de la nappe.

**Article 16 :** Le présent décret interdit l'utilisation ou le dépôt de produits radioactifs à l'intérieur des périmètres de protection immédiats, rapprochés et éloignés. Il peut également réglementer à l'intérieur des périmètres de protection éloignés les activités, installations ou dépôts qui, compte tenu de la nature des terrains, présentent un danger de pollution pour les eaux, du fait de la nature et de la quantité

de produits polluants liés à ces activités, installations et dépôts. Le décret instituant les zones de servitudes, en fixe l'étendue et peut interdire ou réglementer en totalité ou en partie les activités suivantes:

- le forage, le creusement de puits, l'exploitation de carrières ;
- l'installation des dépôts de déchets solides d'origine urbaine ou industrielle susceptibles de nuire à la bonne conservation des eaux ;
- l'installation des dépôts ou réservoirs de liquides chimiques, d'hydrocarbures ou d'eaux usées ;
- le transport de produits ou matières nuisibles pour l'eau ;
- l'épandage de fumier, engrais chimiques ainsi que le pacage des animaux ;
- la construction ou la réfection d'immeubles superficiels ou souterrains ;
- l'établissement d'étables ;
- la création de cimetières ;
- l'utilisation des produits chimiques en agriculture ;
- l'exercice des activités de loisirs ;
- la création de nouvelles voies de communication ou de nouvelles unités industrielles.

**Article 17** : L'autorité compétente ou l'organisme exploitant le point de captage d'eau, lorsque les périmètres de protection sont établis à sa demande, matérialise sur le terrain les limites des périmètres.

Il délimite des aires de protection autour des retenues de barrage, des lacs, des mares et, d'une manière générale, des étendues d'eau destinées, au moins partiellement, à la consommation.

### CHAPITRE III- DES DISPOSITIONS DIVERSES ET FINALES

**Article 18** : A compter de la date de publication du décret de délimitation du périmètre et aire de protection au Journal Officiel, tous opérations et travaux à y effectuer sont soumis à l'autorisation préalable de l'Agence Nationale de l'Eau.

Ces autorisations sont délivrées et, le cas échéant, modifiées ou retirées conformément aux dispositions relatives aux procédures d'octroi des autorisations et des concessions relatives au domaine public hydraulique.

**Article 19** : A l'intérieur des périmètres, une autorisation de prélèvement d'eau souterraine, de creusement ou de réalisation de forage ne peut, en aucun cas, se rapporter à plusieurs puits, forages ou autres points de prélèvement, même si ceux-ci sont situés sur un même fonds.

Les autorisations de creusement, de remplacement ou de réaménagement de puits, de forage ou de tout autre ouvrage de captage sont délivrées pour une année renouvelable.



**Article 20** : Les autorisations de prélèvement d'eau souterraine délivrées en application du présent décret font l'objet de récolements périodiques par les agents désignés à cet effet.

S'il ressort de ces récolements que les débits utilisés par un permissionnaire pendant la durée de l'autorisation de prélèvement d'eau dont il a bénéficié, sont inférieurs à ceux qu'il était autorisé à prélever, l'autorisation correspondante peut être rajustée en conséquence sans qu'il en résulte pour le titulaire aucun droit à indemnité.

**Article 21** : Les agents dûment désignés et assermentés peuvent requérir du propriétaire d'une installation de prélèvement la mise en marche des installations aux fins d'en vérifier les caractéristiques.

Ils procèdent, le cas échéant, aux constatations des infractions.


**Article 22** : Des décrets pris en Conseil des Ministres déterminent les conditions dans lesquelles les propriétaires ou occupants de terrains concernés par les périmètres et aires de protection sont indemnisés dans le cas où ils subissent, de ce fait, un préjudice direct, matériel et certain.

**Article 23** : Le Premier Ministre Chargé de la Coordination de l'Action Gouvernementale, de l'Evaluation des Politiques Publiques, du Programme de Dénationalisation et du Dialogue Social, le Ministre de l'Energie, des Recherches Pétrolières et Minières, de l'Eau et du Développement des Energies Renouvelables, le Ministre de l'Environnement, de l'Habitat et de l'Urbanisme, le Ministre de l'Agriculture, de l'Elevage et de la Pêche, le Ministre de la Santé, le Ministre de l'Intérieur et de la Sécurité Publique, le Ministre de la Décentralisation, de la Gouvernance Locale, de l'Administration et de l'Aménagement du Territoire, le Ministre de l'Economie et des Finances, le Ministre du Développement, de l'Analyse Economique et de la Prospective et le Ministre de la Réforme Administrative et Institutionnelle sont chargés, chacun en ce qui le concerne, de l'exécution du présent décret.

**Article 24** : Le présent décret qui prend effet à partir de la date de sa signature sera publié au Journal Officiel.

Fait à Cotonou, le 5 Octobre 2011

Par le Président de la République,  
Chef de l'Etat, Chef du Gouvernement,




Dr Boni YAYI

Le Premier Ministre Chargé de la Coordination de l'Action  
Gouvernementale, de l'Evaluation des Politiques Publiques,  
du Programme de Dénationalisation et du Dialogue Social,




**Pascal Irénée KOUPAKI**

Le Ministre de l'Energie, des Recherches  
Pétrolières et Minières, de l'Eau  
et du Développement des Energies  
Renouvelables,




**Jonas GBIAN**

Le Ministre de l'Intérieur et  
de la Sécurité Publique,




**Benoît Assouan Comlan DEGLA**

Le Ministre de la Décentralisation, de la  
Gouvernance Locale, de l'Administration  
et de l'Aménagement du Territoire,



**Raphaël EDOU**

Le Ministre de l'Economie  
et des Finances,



**Alayi Adidjatou MATHYS**

Le Ministre de l'Agriculture,  
de l'Elevage et de la Pêche,




**Katé SABAÏ**

Le Ministre de la Santé



**Dorothée Akoko KINDE GAZARD**

Le Ministre de l'Environnement, de  
l'Habitat et de l'Urbanisme,



Blaise Onésiphore AHANHANZO GLELE

Le Ministre du Développement, de  
l'Analyse Economique et de la  
Prospective,



Marcel Alain de SOUZA

Le Ministre de la Réforme  
Administrative et Institutionnelle,



Martial SOUNTON

**AMPLIATIONS :** PR 6- AN 4- CC 2 - CS 2 - HAAC 2 - CES 2 - HCJ 2 PM/CCAGEPPDDS 4 MERPMEDER 4- MEF 4- MISP 4  
MDGLAAT 4 MAEP 4 MS 4 MEHU 4 MRAI 4 AUTRES MINISTERES 13- SGG 4 - DGBM-DCF-DGTCP-DGID-DGDDI 5- BN-  
DAN-DLC- 3 - GCONB-DCCT-INSAE 3- BCP-CSN-IGAA 3- UAC-ENAM-FASJEP 3- UNIPAR-FDSP 2- JO 1.- 